



MINISTERO DELLE FINANZE
DIREZIONE GENERALE DEL CATASTRO - SEZIONE DI PLANIMETRIA

ACCERTAMENTO GENERALE DELLA PROPRIETA' IMMOBILIARE URBANA

Planimetria degli immobili urbani denunciati con la Scheda N° 1026946

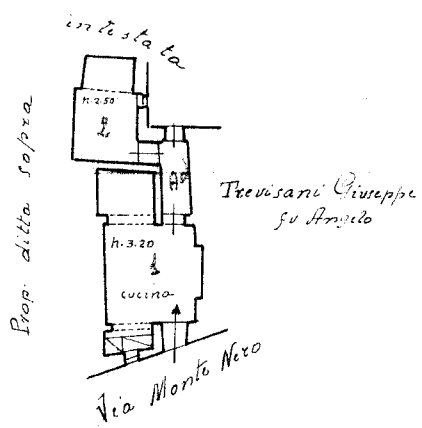
Comune _____
Via Monte Nero 11-13

Ditta "Mazzaro Caterina su Giacinto"

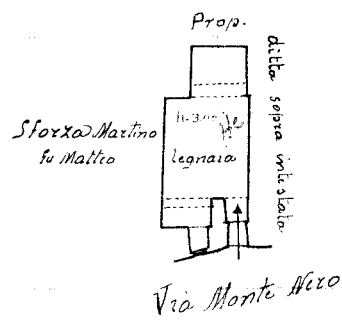
"Segnare cognome, nome, paternità" del solo primo intestatario

| |
|---|
| PRELIMINARE DEL CATASTRO |
| PROVINCIA _____ |
| COMUNE _____ |
| di _____ |
| Tallone di riscontro _____ |
| DELLA _____ |
| SCHEDA NUMERO |
| 1026946 |
| <small>LA PRESENTE SCHEDA E' LEGGISSIMO TUTTO IL CANTO, SENZA NESSUN ALTRA MODIFICAZIONE, NELLE OPERAZIONI DI CATASTRO, E DEVE ESSERE PRESERVATA CON LA MASSIMA CURA E CONSERVATA IN UN LUGARE SICURO E PROTEGGERLA CON LA MASSIMA CURA</small> |

p.t.



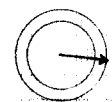
p.t.



18/09/42/xx.5.7

Data 11 aprile 1940 M.M. Firma

ORIENTAMENTO



SCALA di 1: 200

Compilata da:
Geom. Angelo Graco
(Titolo, nome e cognome del tecnico)

Iscritto all'Albo dei Geom. Tri.
della Provincia di Bari

Firma Angelo Graco

Ultima planimetria in atti